ENTE NAZIONALE PER L'AVIAZIONE CIVILE

AEROPORTO "ANTONIO CANOVA"
DI TREVISO S. ANGELO
(LIPH)

MAPPE DI VINCOLO - FASE 2
LIMITAZIONI RELATIVE AGLI OSTACOLI ED AI PERICOLI PER LA NAVIGAZIONE AEREA
(D.Lgs 151 del 15 marzo 2006 - art.707 commi 1.2.3.4 del Codice della Navigazione)

codice tavola	TITOLO TAVOLA
PC101	Planimetria Catastale foglio H781_0017 con superficie di inviluppo (Provincia di Treviso- Comune di San Biagio di Callalta)
scala 1:2.000	

PROGETTISTA:
TECNO ENGINEERING 2C s.r.l.
Società di Ingegneria - TE2C
Viale del Policlinico, 131 - 00161 Roma
Tel: 0644254616 Fax: 0644254601
e-mail: te2c@te2c.com www.te2c.com
Società certificata UNI EN ISO 9001:2008 CSQ RINA

Elaborato:
Ing. Dipl. Danilo Lucioni
Verificato:
Arch. Nicolino Antenucci
Approvato:
Ing. Carlo Criscuolo

COMMITTENTE:
Aeroporto di Treviso spa
Via Noalese, n° 63/E
31100 TREVISO
Tel 0422/315111 Fax 0422/315129

PH progettazione:
Ing. Virginio Stramazzo
Resp. procedimento:
Ing. Virginio Stramazzo

APPROVAZIONE ENAC

LEGENDA

	CONFINI COMUNALI
	CONFINI PROVINCIALI

AEROPORTO "ANTONIO CANOVA" DI TREVISO S. ANGELO (LIPH)
CODICE ICAO "4D" STRUMENTALE DI PRECISIONE
Punto di riferimento di Aerodromo (A.R.P.): 45° 39' 03" Nord; 12° 11' 52" Est (WGS84)
Quota di aerodromo = m 17,98 m. s.l.m.
Quota soglia THR 07 = m 17,47 m. s.l.m.
Quota soglia THR 25 = m 16,10 m. s.l.m.
Quota fine pista_RWY 07 = m 15,91 m. s.l.m.
Quota fine pista_RWY 25 = m 17,30 m. s.l.m.

DISTANZE DICHIARATE

PISTA	TORA	TODA	ASDA	LDA	SWY	CWY
RWY 07	2.420	2.480	2.420	2342	NIL	60
RWY 25	2.420	2.496	2.420	2.302	NIL	76

TIPOLOGIA DI OPERAZIONI	
RWY 07	AVVICINAMENTI STRUMENTALI DI PRECISIONE
RWY 25	AVVICINAMENTI A VISTA

DATA ELABORAZIONE: NOVEMBRE 2015

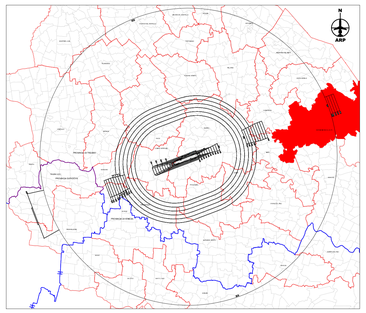

PROVINCIA DI TREVISO - COMUNE DI SAN BIAGIO DI CALLALTA

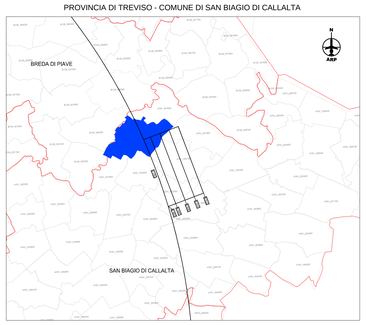
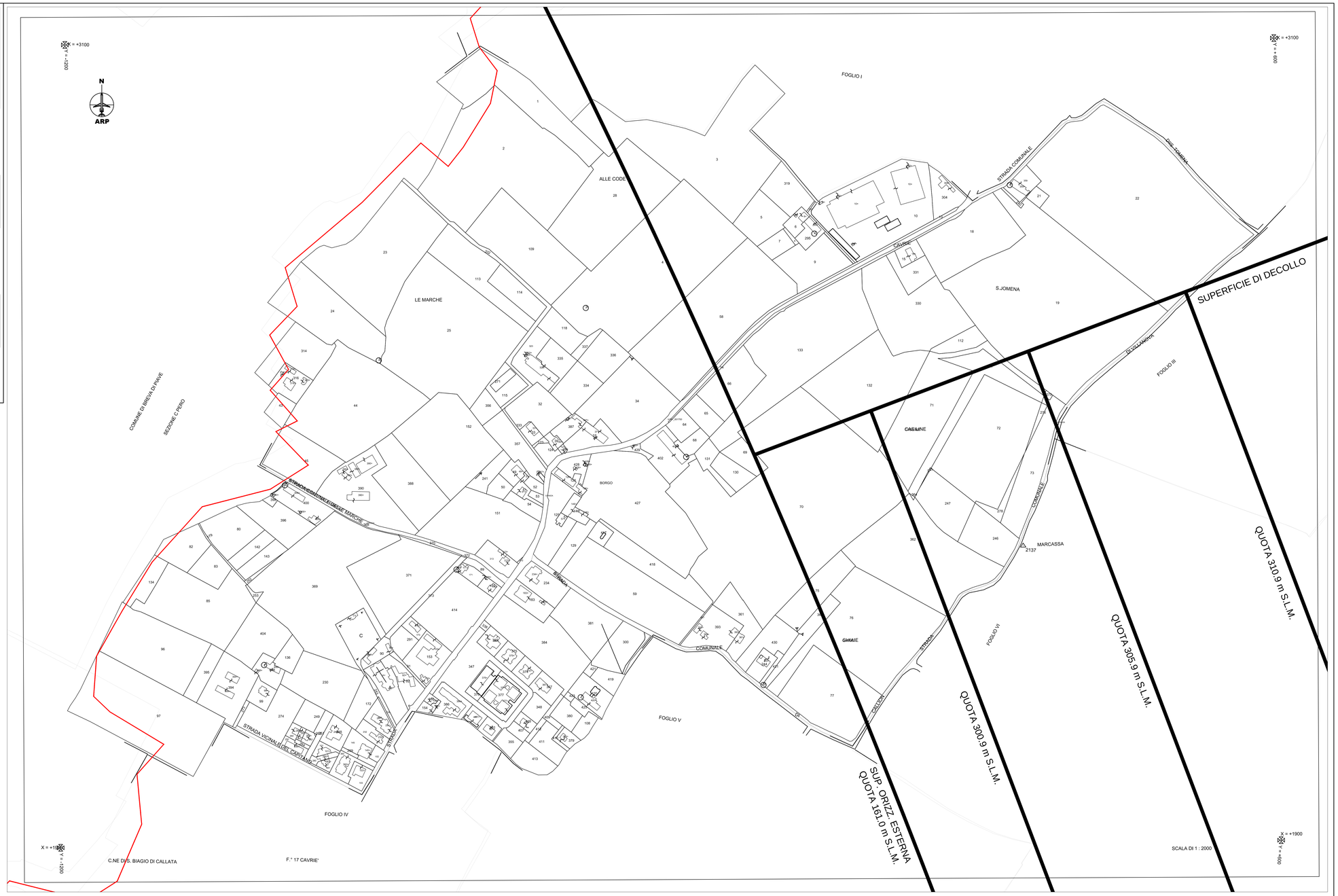
COMUNE DI SAN BIAGIO DI CALLALTA - FOGLIO 17