vista da sud-ovest (modellazione fotorealistica pre e post intervento)

vista aerea da sud-ovest (modellazione fotorealistica pre e post intervento)

vista da ovest (modellazione fotorealistica pre e post intervento)

cono visuale tra i fabbricati A e B

prospetto principale fabbricato C

vista aerea da sud-est (modellazione fotorealistica pre e post intervento)

la chiesetta del "Redentor"

il fiume "Nerbon"

il viale alberato

la terrazza giardino

la biopiscina

il vigneto "cabernet"

il prato aperto

l'attenuatore acustico naturale

estratto c.t.r.n.
scala 1:5000

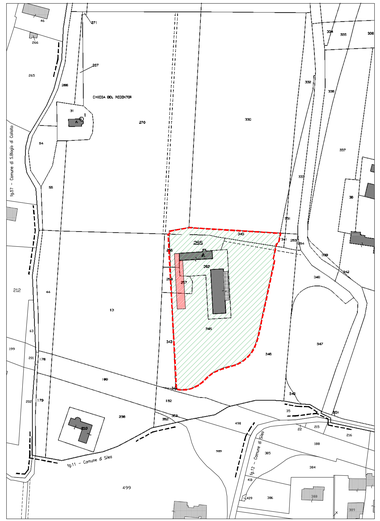

estratto catastale
scala 1:2000

comune di san biagio di callalta foglio 58 mappali 255-257-262-340-345

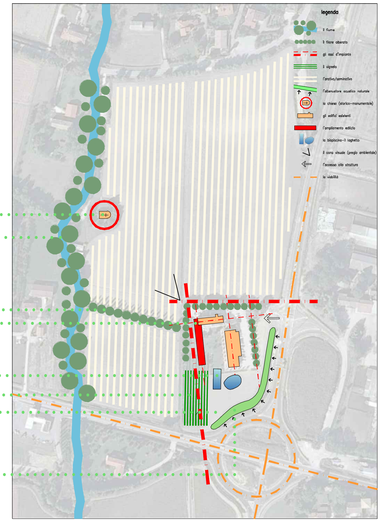

concept
scala a vista



ortofoto con inserimento del progetto
scala a vista

studio **moreno bergamo architetto**
Architettura e Ingegneria

Regione **Veneto**
Provincia di **Treviso**
Comune di **San Biagio di Callalta**

RICONVERSIONE ED AMPLIAMENTO DI ATTIVITÀ AGRITURISTICA IN ATTIVITÀ RICETTIVA
(alberghiero-ristorazione)
ai sensi dell'art. 4 della L.R. n.55 del 31.12.2012

Progetto per rilascio titolo abilitativo ■
Progetto definitivo
Progetto esecutivo

1. INQUADRAMENTO — **1.1** Tavola n.

Estratto catastale, c.t.r.n., ortofoto concept, rendering — varie Scala

07.11.2013 Data — 3° / 2° / 1° Aggiornamento

Azienda Agrituristica di Mestriner Stefano "Al Redentor" 02329790261
Mestriner Stefano MST SFN 65E20 L407H
Proprietà c.f. - p.i.

Architetto Moreno Bergamo
Progetto generale

via Vittorio Alfieri n.6 - 31046 San Biagio di Callalta (TV) - O.A.P.P.C. TV 537
tel.0422 796029 - fax.0422 95541 - c.f. BRGMRN52C19 I781Q - p.iva 00847760263
e-mail.studiobergamo@libero.it - pec.moreno.bergamo@archiworld.pec.it
Studio

M6001.1-00 n.1
elaborati su licenza Autodesk
tutti i diritti riservati
File

M D M Srl
Servizi per l'architettura & l'ingegneria
Elaborazione grafica